



Cartografía y estrategia militar en el Nuevo Reino de Granada: el Cuerpo de Ingenieros del Ejército Expedicionario (1816-1818)

Rocío Margarita Millares Caro

* Diseñadora Gráfica de la Universidad Nacional de Colombia. Magíster en Historia de la Universidad Pedagógica y Tecnológica de Colombia. Profesor titular Universidad de Boyacá-Sede Sogamoso. Investigadora Grupo PAME-Patrimonio y Memoria de la Facultad de Arquitectura, Diseño y Urbanismo-Universidad de Boyacá. rmmillares@uniboyaca.edu.co Código ORCID: <https://orcid.org/0000-0002-5422-7521>



Resumen

Como egresados, tenemos el compromiso de enriquecer nuestro conocimiento sobre la historia local. Los relatos tradicionales acerca de la Campaña Libertadora suelen centrarse en héroes y batallas, como las mujeres de Socha cediendo sus camisas, la batalla del Pantano de Vargas o la del Puente de Boyacá, lo que limita nuestra comprensión de la complejidad histórica de esta coyuntura, a pesar de las nuevas perspectivas presentadas en el Congreso Internacional Bicentenario de la Independencia de Colombia, 2019 (31 de julio al 5 de agosto).

Como un aporte a estas nuevas miradas, se presenta un acercamiento al estudio de seis documentos relacionados con planos, croquis e itinerarios elaborados por el Cuerpo de Ingenieros del Ejército Expedicionario de Tierra entre 1816 y 1818, los cuales se encuentran en el Archivo Cartográfico de Estudios Geográficos del Centro Geográfico del Ejército de Tierra de España. A través de este análisis, podemos obtener una visión más detallada de la vida cotidiana de quienes transitaban por esta región durante la época de la independencia, comprender las estrategias militares y apreciar la importancia del territorio en el desarrollo de los acontecimientos.

En este contexto, el grupo PAME -Patrimonio y Memoria de la Facultad de Arquitectura, Diseño y Urbanismo de la Universidad de Boyacá- está desempeñando una valiosa labor al promover el estudio de nuestro patrimonio histórico. Al analizar documentos como los mencionados, estamos abriendo nuevas puertas para la investigación y la reflexión sobre nuestro pasado, lo que nos permite comprender mejor las dinámicas sociales, económicas y políticas que influyeron en el conflicto y, en última instancia, en la construcción de nuestra identidad nacional.

Palabras clave: Territorio, Cartografía, Patrimonio, Provincia de Tunja, Campaña Libertadora.





Introducción

Este artículo estudia la labor del cuerpo de ingenieros del Ejército Expedicionario de Tierra¹⁸², bajo el mando del general Pablo Morillo, durante los trabajos de reconocimiento territorial en la Provincia de Tunja entre 1816 y 1819. Este cuerpo militar tenía como objetivo apoyar las estrategias de defensa de la Corona Española en un momento crucial, cuando enfrentaba a los rebeldes republicanos liderados por Simón Bolívar, en el contexto de la Campaña Libertadora.

El conflicto armado que se desarrollaba entre las fuerzas coloniales españolas y los movimientos independentistas requería un conocimiento profundo del territorio para la efectiva implementación de tácticas militares. Sin embargo, la capacidad del ejército realista de controlar puntos estratégicos en la región estaba condicionada a la necesidad de vigilancia constante sobre caminos y accesos clave, tal como se infiere del oficio N.145 con fecha 25 de junio de 1819, enviado por el Coronel Barreiro¹⁸³, a cargo de la Tercera División del Ejército Expedicionario emplazado en la Provincia de Tunja, a Juan de Sámano, Virrey de La Nueva Granada, confirmando el avance de los rebeldes republicanos para invadir el reino, así como una breve observación del estado de los posibles puntos de acceso al altiplano, según que:

El paso de la cordillera no lo pueden ejecutar por otros puntos que por los de Salinas, Paya, Puebloviejo, Miraflores y todo el Valle de Tenza, Medina y Cáqueza. Los pasos de Salinas, Paya, Puebloviejo y Medina son páramos y montañas muy fragosas y en la estación presente, hombres que no están acostumbrados al frío serían destruidos por sí mismos; por consiguiente, estos puntos quedan defendidos para una invasión por

182 A este ejército también se le reconoce como el Ejército de Morillo, Ejército Español, Ejército Expedicionario de Tierra, Ejército Expedicionario de Costa Firme, Ejército Expedicionario. El documento de su creación se titula: «Expedición del teniente general Pablo Morillo y del brigadier Pascual Enrile a Costa Firme con el fin de sofocar la insurrección de las provincias americanas», Biblioteca Virtual de Defensa, Archivo General de Marina «Álvaro de Bazán», abril - diciembre de 1814-1815, signatura: 52.002, 99-101, <https://acortar.link/fvwQ1>.

183 Es importante visualizar a José María Barreiro Majón (1793-1819) como oficial a cargo de la Tercera División del Ejército Expedicionario y quien debía vigilar y asegurar el territorio que en ese entonces coincidía con la Provincia de Tunja, y especialmente los accesos al altiplano por el piedemonte llanero de la Cordillera Oriental, que incluía los llanos de Arauca, de Casanare y parte de la de San Martín. Era un joven de 25 años, artillero veterano de las guerras napoleónicas y Morillo lo había nombrado en principio como Gobernador interino de Cumana en la Capitanía de Venezuela. Por su disposición y méritos, el 25 de enero de 1818, se le nombró Comandante de la Tercera División. Fray Alberto Lee, *Op. Cit.*, Tomo 2: 2.



sólo su temperamento. El de Cáqueza se halla muy distante, tiene pasos demasiado estrechos por donde corren grandes quebradas y es muy fácil inutilizarlo al pronto, quedando cubierto [...] Los del Valle de Tenza son innumerables, la cordillera es más baja, los temperamentos muy templados y la proximidad a la capital proporcionan al enemigo mayores ventajas que los otros y, al parecer, en caso de penetrarse, será por aquella parte¹⁸⁴.

Según el contexto previo, ¿cómo lograron los ingenieros españoles del Ejército Expedicionario obtener suficiente información del territorio de la Provincia de Tunja para anticiparse a los movimientos rebeldes y asegurar puntos estratégicos según los puntos destacados por el coronel Barreiro?

Objetivo

Determinar las observaciones realizadas por el cuerpo de ingenieros del Ejército Expedicionario de Tierra en el territorio de la Provincia de Tunja entre 1816 y 1818, mediante la identificación de planos, croquis e itinerarios que documentaron este proceso.

Propósito coherente con el proyecto «Relecturas y reapropiaciones del palimpsesto territorial», desarrollado por el grupo Patrimonio y Memoria (PAME) de la Facultad de Arquitectura, Diseño y Urbanismo de la Universidad de Boyacá, que busca aportar a la valoración patrimonial del territorio boyacense.

El tema es relevante para la historiografía de la Campaña Libertadora de 1819, ya que proporciona cartografía histórica que permite comprender las condiciones de desplazamiento en el siglo XIX y reconocer el territorio activo de esa época. Los

184 Fray Alberto Lee, *Los ejércitos del Rey 1818-1819*, ed. Fundación para la Conmemoración del Bicentenario del Natalicio y el Sesquicentenario de la Muerte del General Francisco de Paula Santander, trad. Fray Alberto Lee López, vol. II (Bogotá: Imprenta Banco de la República, 1989), 162.



planos y croquis militares ofrecen un marco metodológico para:

Revisar y complementar los hechos históricos de la Campaña Libertadora de 1819, considerando las dinámicas del Ejército Español.

Explicar las diferentes versiones de los eventos vividos por cada bando, cuyas narrativas a menudo difieren significativamente.

Analizar los avances en estrategia, comunicaciones y tácticas militares reflejados en los documentos cartográficos.

Identificar elementos del paisaje cultural, como la toponimia en desuso, los caminos abandonados, el patrimonio en deterioro y nodos significativos que deben valorarse y protegerse para las generaciones futuras.

1. Metodología

Investigación historiográfica de corta duración, alcance descriptivo, observación retrospectiva y enfoque cualitativo, centrada en la identificación del territorio activo en el año 1816, a partir del estudio de documentos cartográficos, como planos¹⁸⁵, croquis¹⁸⁶ e itinerarios¹⁸⁷.

El estudio se desarrolló en los siguientes pasos:

1. Identificación del contexto histórico relevante al periodo de interés, comenzando con un resumen de la geopolítica de la Península Ibérica durante la Guerra de Independencia Española (1808-1814) y la Campaña de Restauración Absolutista (1815-1819), liderada por Fernando

185 Los planos, según el Diccionario de Autoridades, son «El disseno, planta o descripción de alguna Plaza, Castillo, Ciudad, campamento u otra cosa semejante, descripto o delineado en el papel. La.t Delineatio. Ichnographia», en *Diccionario de la lengua castellana en que se explica el verdadero sentido de las voces, su naturaleza y calidad, con las phrases o modos de hablar, los proverbios o rephranes, y otras cosas convenientes al uso de la lengua*, vol. V (Madrid: Imprenta de Francisco del Hierro, 1726-1739), 289.

186 Sobre los croquis no existe definición en el Diccionario de Autoridades, pero según la Real Academia Española, es una palabra que proviene del francés y sus acepciones indican que «Del fr. croquis. 1. m. Diseño ligero de un terreno, paisaje o posición militar, que se hace a ojo y sin valerse de instrumentos geométricos. 2. m. Dibujo o esbozo rápido y esquemático. «Real Academia Española. «Croquis». Diccionario de la Lengua Española. s.f. <https://dle.rae.es/croquis>.

187 Los itinerarios, según el Diccionario de Autoridades, son «La fórmula que se da para dirigir algún viaje, en que se ponen regularmente los lugares y posadas por donde se hace tránsito. Derivase de la voz Latina *Itinerarium*, que significa lo mismo. ORDEN. MILIT. año 1728. lib. 2. tit. 16. art. 1. Ordenamos a los Gobernadores y Comandantes generales de Provincia, que cuando de una a otra se hubieren de promover tropas, den al Coronel, o Comandante de ellas, un itinerario, con señalamiento de tránsitos de los lugares adonde hayan de hacer noche.» (Biblioteca Nacional de España 1726 - 1739, 313. Vol.4)



VII, cuyo objetivo era restaurar el control colonial en América.

2. Identificación y selección de manuscritos históricos, custodiados en el Archivo Cartográfico y de Estudios Geográficos del Centro Geográfico del Ejército (CEGET) de España¹⁸⁸ y en el Archivo General de Indias¹⁸⁹. En estos archivos se conservan numerosos documentos relacionados con observaciones sobre las antiguas colonias españolas, particularmente en el Virreinato de la Nueva Granada. La diversidad de los documentos elaborados durante el año 1816 refleja una urgente labor de reconocimiento territorial. Solo se consideraron aquellos documentos relevantes para el marco geográfico establecido en el oficio N.145 con fecha 25 de junio de 1819, enviado por el coronel Barreiro al Virrey Sámano, previamente referenciado en la introducción. El análisis crítico o hermenéutico de las fuentes se fundamenta en su procedencia, lo que les otorga legitimidad.

3. Obtención de datos de los manuscritos seleccionados mediante paleografía documental, que fueron base para la descripción de los planos, croquis e itinerarios probablemente utilizados por la Tercera División a cargo del coronel Barreiro, para la vigilancia y los desplazamientos en el territorio. Información en concordancia con el contenido de diarios de campo del ejército realista, así como otros incluidos en bases de datos como la Biblioteca Digital Real Academia de la Historia de España. Para establecer el grado de detalle de estos documentos, se realizó el análisis documental a un itinerario, que ilustra la pertinencia de esta herramienta de orientación militar, la cual se enfoca en la toponimia y la relación de distancias entre los lugares. Como parte del

188 Visualización y descarga y derechos de documentos en <https://bibliotecavirtual.defensa.gob.es>.

189 Visualización y descarga y derechos de documentos en <https://pares.mcu.es/>.



análisis documental, se utilizó la herramienta de georreferenciación Google Earth para interpretar los datos de dicho itinerario.

2. Cuerpo del trabajo

En este aparte, se presenta el desarrollo de los pasos del estudio previamente identificados en la metodología.

2.1 Identificación del contexto histórico relevante al periodo de interés

El contexto histórico del documento se basa en las condiciones geopolíticas que motivaron la participación del Ejército Expedicionario de Tierra como adversario del Ejército Republicano en el marco de la Campaña Libertadora de 1819.

2.1.1 El contexto comienza con la campaña militar de Napoleón Bonaparte contra España, conocida como la Guerra de la Independencia Española o Guerra Peninsular, que tuvo lugar entre 1808 y 1814. Este conflicto, en el marco de las Guerras Napoleónicas, aprovechó la inestabilidad política interna de España, generada por la forzosa abdicación de Carlos IV a favor de su hijo Fernando VII. La intervención de Napoleón, a través de la denominada Abdicación de Bayona (5 y 6 de mayo de 1808), obligó a Fernando VII a devolver el trono a su padre y, a su vez, a deponerlo para colocar a su hermano José Bonaparte como Rey Constitucional de España¹⁹⁰.

Estas coyunturas bélicas, políticas y administrativas generaron una reacción de incertidumbre en la sociedad colonial americana. Según Carlos Barrera Martínez¹⁹¹, este período dio lugar a dos momentos clave. En primera instancia, en

190 España, «América. Colombia. Reconocimiento de la Junta Central Suprema Gubernativa del Reino por las autoridades del nuevo reino de Granada», *PARES. Portal de Archivos Españoles*, ed. Estado, 60, Archivo Histórico Nacional, 5 de septiembre de 1808: 2, <https://acortar.link/0ZzpBM>.

191 Carlos Barrera Martínez, *Historia política y constitucional de la Primera República Granadina (1810-1816)* (Tunja: Ediciones Uniboyacá, 2001), 8-15.



coherencia con las reacciones de las provincias peninsulares, que crearon juntas¹⁹² regionales de gobierno defensoras de los derechos de Fernando VII, las colonias americanas hicieron lo propio. Entre 1808 y 1809, se organizaron juntas en México, Montevideo y Buenos Aires. En la Nueva Granada, la inequitativa representación de las colonias ante la Junta Central Suprema Gubernativa del Reino generó respuestas como la del Cabildo de Bogotá, encabezado por Camilo Torres¹⁹³. El segundo momento se da en 1810, cuando se advierten propósitos independentistas, similares a los de otras colonias americanas. Lamentablemente, en este punto emergieron motivaciones y posturas políticas divergentes: algunos apoyaban la continuidad colonial bajo el reinado de Fernando VII, mientras que otros veían la oportunidad de independizarse de España. Los primeros se organizaron como la Suprema Junta, independiente del Consejo de Regencia¹⁹⁴, mientras que los segundos se dividieron en federalistas, que buscaban emular el modelo de gobierno estadounidense¹⁹⁵, y centralistas, que consideraban un gobierno fuerte y unificado como la mejor opción. Las confrontaciones internas no se resolvieron, lo que complicó la formación de las Provincias Unidas de la Nueva Granada en 1811, firmadas solo por Antioquia, Cartagena, Neiva, Pamplona y Tunja, mientras que Chocó no firmó y la Provincia de Santafé se autoproclamó Estado Libre de Cundinamarca.

En 1813, España ganó la Guerra Peninsular contra Napoleón Bonaparte. Fernando VII recuperó el trono, y entre sus objetivos principales estaba la Restauración absolutista de las colonias, que desde 1808 habían quedado en un limbo político y administrativo, mientras que en la Nueva Granada la guerra ideológica interna continuaba.

192 Estas juntas, serían la base para la creación de la Junta Central Suprema Gubernativa del Reino, figura político-económica de la cual el Rey sería su cabeza, y que según el numeral 18, la constitución de dicha junta, advertía: «Nada se variará en la publicación de las órdenes, decretos, manifiestos, proclamas, y demás, pues todo saldrá como hasta aquí a nombre de Nuestro Augusto Soberano y en su representación la Suprema Junta. Creación de la Sección —. «Creación de la Sección Ejecutiva de la Junta Central Suprema Gubernativa del Reino.» Pares. *Portal de Archivos Españoles*. Editado por ESTADO,1,F Archivo Histórico Nacional. 22 de octubre de 1809. Folio 9. <https://acortar.link/2vEeA7>; Otra de las funciones de esta junta sería la organización de las estrategias para derrotar de las fuerzas armadas napoleónicas, misión que no se cumplió y por lo que, para el 29 de enero de 1810, Fernando VII crea una nueva figura, el Consejo de Regencia como verdadera y legítima representación del Rey Fernando VII. —. «Consulta del Consejo de la Guerra en la que se reconoce en el nuevo Consejo de Regencia la verdadera y legítima representación de Fernando VII.» Pares. *Portal de Archivos Españoles*. Editado por ESTADO, 3566, Exp.8 Archivo Histórico Nacional. 6 de febrero de 1810. <https://acortar.link/v0dMGk>

193 José Camilo de Torres, *Memorial de Agravios* (Santa Fe: N. Lora, 1809).

194 Junta Suprema Nuevo Reyno de Granada, «Motivos que han obligado al Nuevo Reyno de Granada á reasumir los derechos de la Soberanía (...)», Biblioteca Nacional de España, 25 de septiembre de 1810, <https://acortar.link/Nh2tSj>.

195 La guerra de Independencia de los Estados Unidos (1775 y 1783) enfrentó a las Trece Colonias británicas de América del Norte contra el Reino de Gran Bretaña.



2.1.2 El Ejército para la Restauración Absolutista

Con el fin de llevar a cabo la Restauración Absolutista, el reino de España organizó en 1814 una fuerza armada conocida como el Ejército Expedicionario de Costa y Tierra Firme, liderado por el teniente general Pablo Morillo y conformado por no menos de 12.000 hombres¹⁹⁶. Una de sus prioridades era restaurar el Virreinato de la Nueva Granada. La expedición partió de España hacia Montevideo el 17 de febrero de 1815 y llegó a la Isla Margarita el 7 de abril de ese mismo año. Tras el desembarco, este ejército delimitó su denominación a Ejército Expedicionario de Tierra. De allí, se desplazó a Caracas, Puerto Cabello y Cartagena, cuya rendición fue una de las victorias más representativas de este ejército¹⁹⁷. Para mayo de 1816, Santafé ya estaba bajo su control.

La mayoría de los integrantes de este ejército, comandado por Morillo, eran veteranos de las guerras napoleónicas que habían asimilado las innovaciones del ejército francés, tras la modernización de la instrucción militar en España liderada por el general Joaquín Blake Joyes¹⁹⁸. Entre otras reformas, Blake propuso la institución permanente del Cuerpo de Estado Mayor, encargado de la coordinación operativa militar. Según Rodríguez Palomar, «uno de los aspectos más relevantes fue que ya se empezaba a hablar de estrategia, separándola de la táctica, aunque siempre en el plano puramente operativo»¹⁹⁹. Esta fuerza recibió instrucción militar táctica y contaba con un Cuerpo de Ingenieros como arma independiente²⁰⁰. Bajo la dirección de Blake, se reglamentó el ingreso al Regimiento de Zapadores, especializado en el levantamiento cartográfico²⁰¹. Según el numeral 7 del reglamento del Regimiento Real de Zapadores-

196 —. «Expedición del teniente general Pablo Morillo y del brigadier Pascual Enrile a Costa Firme con el fin de sofocar la insurrección de las provincias americanas. Signatura: 52.002», Biblioteca Virtual de Defensa, Archivo General de Marina «Álvaro de Bazán», abril-diciembre de 1814-1815, 99-101, <https://acortar.link/lfvQ1>.

197 La campaña de Cartagena inició el 5 de agosto hasta el 6 de diciembre de 1815. Rodolfo Segovia Salas, «El sitio de Cartagena por el general Pablo Morillo en 1815», en *Cartagena de Indias en la Independencia* (2011), 405-467, 425-428.

198 Su vida política en España se resume así: primero en 1810 fue Presidente del Consejo de Regencia de España e Indias, sobre 1811 como Jefe del Estado Mayor y Capitán General. Después de estar preso por dos años en Francia, en el marco de la guerra contra Napoleón, regresa a España y en 1815 se le reconoce su valor y es nombrado Director General de Ingenieros. —. *Real Academia de la Historia*. 1759-1827. <https://acortar.link/PCjHwQ>

199 Pablo Ricardo Rodríguez Palomar, «Estrategias militares españolas de los siglos XIX y XX», *Boletín de Información - Ministerio de Defensa*, n.º 275 (2002): 9-24, 10.

200 Semprún, José, y Alfonso Bullón de Mendoza. *El Ejército Realista en la Independencia Americana*. Madrid: MAPFRE S.A., 1992

201 Eladio Baldwin Ruiz, «Joaquín Blake Joyes», *Real Academia de la Historia*, s.f., <https://dbe.rah.es/biografias/13081/joaquin-blake-joyes>.



Minadores, este cuerpo tenía un estatus especial: «Oficiales como los sargentos y tropa del tren obedecerán sin réplica a los ingenieros o zapadores, de quienes son auxiliares; por la importancia de su servicio, serán considerados como cualquier otra tropa del ejército y gozarán del fuero privativo de mi Real Cuerpo de Ingenieros»²⁰².

A su llegada al territorio restaurado, este cuerpo de Ingenieros y Zapadores se dedicó a la construcción de fortalezas militares, especialmente en puertos como el de Cartagena. Además, realizaron levantamientos cartográficos que permitieron orientar al ejército español en un territorio desconocido. Como bien advirtió Pascual y Rubio en su tratado sobre la guerra de montaña, esta exigía una atención especial e inteligencia particular del terreno: «Se procurará formar buenos y exactos itinerarios y planos topográficos, mediante estos medios o bien por oficiales inteligentes, serenos y atrevidos, que, disfrazados de cazadores y con guías de absoluta confianza, recorran el país»²⁰³.

La labor de los ingenieros del Ejército Expedicionario de Tierra fue esencial para el reconocimiento del territorio, a menudo solicitada por los comandantes militares. Un ejemplo destacado es el del coronel José María Barreiro, quien en 1818 pidió al virrey Sámano la asignación de un oficial de ingenieros «para el reconocimiento de los puntos de la cordillera y fortificar los que sean necesarios»²⁰⁴. En respuesta, el virrey envió a Antonio José Galluzo y Arévalo²⁰⁵, reconocido por sus planos, croquis e itinerarios. Otros documentos relevantes para el territorio fueron elaborados por ingenieros como José María Herrera²⁰⁶, Agapito Barreto²⁰⁷ y Pedro José Rufino²⁰⁸. Estos trabajos

202 —. *Reglamento por el cual su Magestad se ha servido dar nueva organización al Regimiento Real de Zapadores-Minadores* (Madrid: Imprenta Real, 1815), 23.

203 Santiago Pascual y Rubio, *Tratado sobre la guerra de montaña* (Biblioteca Virtual de Defensa, 18--?), 11, <https://acortar.link/sWhhLG>.

204 Alberto Lee López. *Op. Cit.* 119. Tomo 2

205 Antonio José Galluzo Arévalo. Para 1818, aparece referenciado en carta a Juan Sámano, como comandante de Ingenieros de Santa Fe. —. «Morillo al Ayudante de la División de Morales Pedro Rufino comunicándole que ha recibido el itinerario», Biblioteca Digital Real Academia de la Historia, agosto 1815, sig. 9/7660, leg. 17, b), f. 137.

206 José María Herrera. Comandante de la quinta división del Ejército Expedicionario de Costa Firme. Pilar León Tello, *El Ejército Expedicionario de Costa Firme*, vol. 1 (Madrid: Real Academia de la Historia, 1985), 181.

207 Agapito Barreto. Aparece referenciado en las Memorias de O'Leary, según que, para el año 1815, el gobierno de Las Provincias Unidas de la Nueva Granada, logra identificar dos conspiraciones y llevarlas al tribunal de justicia. De una de estas conspiraciones, era parte Agapito Barreto quien fue sentenciado al destierro por término de tres años «y confinados a la ciudad de Tunja a disposición de aquel Gobierno» Daniel Florencio O'Leary, *Memorias del general O'Leary*, trans. Simón B. O'Leary, vol. 27 (Caracas: El Monitor, 1883), 319.

208 Pedro José Rufino. Para 1815, según oficio de Morillo, quien recibe un itinerario levantado por Rufino quien era 2º Ayudante General de la División de Vanguardia en Cabeza de Tomás Morales, y en el que Morillo expresa que los itinerarios [...] es una de las obligaciones de las planas mayores el formarlos... —. «Morillo al Ayudante de la División de Morales Pedro Rufino comunicándole que ha recibido el itinerario [Sig. 9/7660, leg. 17, b), f. 137].» Biblioteca Digital Real Academia de la Historia, agosto de 1815. <https://acortar.link/tf1QP5>.



fueron cruciales para la planificación de operaciones militares y la vigilancia de los movimientos republicanos durante la Campaña Libertadora.

2.2 Identificación y selección de manuscritos históricos

Los documentos seleccionados están relacionados con observaciones geográficas de interés para la Campaña Libertadora de 1819, abarcando desde los puntos de acceso mencionados por el coronel Barreiro en el oficio N. 145, fechado el 25 de junio de 1819, donde informaba al virrey Juan Sámano sobre el avance de los rebeldes republicanos con intención de invadir el reino. La figura muestra los documentos seleccionados que identifican el reconocimiento realizado por el Ejército Expedicionario de Tierra en los posibles puntos de acceso señalados por Barreiro: Salinas, Paya, Puebloviejo, Miraflores, el Valle de Tenza, Medina y Cáqueza.

209 Boyacá en cambio de Bocayá.

N.	Año	Territorio	Título	Alcance
1	1818	Salinas	Croquis incompleto de una parte de los departamentos de Santander, Bocayá ¹⁵⁶ y Cundinamarca. No. 2.	Descripción
	1817	Salinas	Croquis del terreno que comprende desde las Reales Salinas de Chita al alto de Sácama, junto al río Casanare.	Descripción
	1817	Salinas	Croquis del terreno que comprende las Reales Salinas del Valle de Chita.	Descripción
2	1818	Paya	Croquis del terreno que comprende el Pueblo de Paya en los confines a los llanos de Casanare.	Descripción
3	1816	Puebloviejo, Miraflores y el Valle de Tenza	Itinerario de longitud de Tunja a las Bocas de los Llanos de San Pedro. C-7 No. 49	Análisis documental
4	1816	Medina y Cáqueza	Plano del camino desde Santa Fe a Apiay para los Llanos, y el proyecto del nuevo camino que se va a abrir.	Descripción



2.3 Obtención de datos de los manuscritos seleccionados

2.3.1 Acceso al altiplano por el territorio de Salinas

El coronel Barreiro, en su oficio No. 145 del 25 de junio de 1819 dirigido al virrey Sámano, demostró un claro conocimiento del territorio. Acertadamente dedujo que el movimiento del rebelde Páez por la ruta San Camilo hacia los valles de Cúcuta era solo una distracción. Por ello, informó a Sámano que mantendría solo una guardia en San Cristóbal, mientras concentraba su atención en reforzar los accesos al altiplano.

Al batallón segundo de Numancia, que debía marchar sobre Pamplona, le he advertido suspenda este movimiento, y venga a acantonarse sobre Santa Rosa. Las columnas de Chita y Paya las he disminuido de su fuerza²¹⁰, quedando 150²¹¹ hombres en cada una de ellas, y a todos los comandantes he ordenado adelanten sus espías, para averiguar el estado del llano y movimientos del enemigo.²¹²

El documento que se describe a continuación permite identificar su extenso reconocimiento de la Cordillera Oriental y los posibles puntos de acceso al altiplano. Estos puntos van desde Socha hasta Zapatosa, siguiendo el curso del río Chicamocha. Un área vacía coincide con la Sierra Nevada del Cocuy. Aunque el croquis abarca hasta Socha, no se mencionan ni el camino de Paya ni el páramo de Pisba.

210 La reducción de las fuerzas en el sitio de Paya quizás fue el principal error de cálculo de Barreiro, que probablemente, espías afectos a la causa republicana, pusieron en conocimiento de Simón Bolívar. En el mismo sentido, es verdad que había vigilancia, pero solo hasta Paya, porque era nodo importante del camino a Sogamoso por Labranzagrande. A la fecha, no se han encontrado planos, croquis, itinerarios o descripciones que permitan inferir que de Paya a Socotá fuese un camino de interés.

211 Según Daniel Florencio O'Leary, «El 27 la vanguardia dispersó una fuerza realista de 300 hombres, ventajosamente apostados frente a Paya, pueblo de la cordillera.» O'Leary, Daniel Florencio. *Memorias del general O'Leary*. Traducido por Simón B. O'Leary. Vol. I. Caracas: El Monitor, 1883: 561

212 Alberto Lee López, *Op. Cit.* 162. Tomo 2



Ilustración 1. Título. Detalle de «Croquis incompleto de una parte de los departamentos de Santander, Boyacá y Cundinamarca. No. 2²⁰⁸. Año: 1818. «Presenta el terreno comprendido entre las ciudades de Girón, Anotára, Capitanejo y Bogotá, destacándose la red hidrográfica, caminos y poblaciones [...] Con notas distribuidas por el mapa relativas a las características geográficas del terreno y puntos donde deberían situarse destacamentos militares [...] Escala [ca. 1:100000]. Descripción física: 1 mapa en 3 hoja: ms., col., montado sobre tela; 191'6 x 245'8 cm en hoja de 147'8 x 132'1 cm o menor.»

Fuente: <https://acortar.link/EWAaof>

213 Anónimo. «Croquis incompleto de una parte de los departamentos de Santander, Boyacá y Cundinamarca [Ar. J-T.7-C.3.121].» Biblioteca Virtual de Defensa, Ministerio de Defensa del Gobierno Español, Archivo Cartográfico y de Estudios Geográficos del Centro Geográfico del Ejército de Tierra, 1818. <https://acortar.link/EWAaof>

El segundo documento, elaborado por Antonio Galluzo, titulado Croquis del terreno que comprende desde las Reales Salinas de Chita al alto de Sácama, es un diario de operaciones que incluye croquis y detalles del terreno. El numeral 23 señala: «El Teniente Coronel Comandante de Ingenieros Don Antonio Galluzo ha salido con cien infantes hacia el Alto de Sácama para reconocer aquella posición y sus puntos de acceso, comprometiéndose a elaborar un croquis del terreno».



Ilustración 2. Título. Croquis del terreno que comprende desde las Reales Salinas de Chita al alto de Sácamá, junto al río Casanare¹⁶¹. Año: 1817. El detalle corresponde a la parte donde subía el camino desde la salina de Sácamá hacia el pueblo de Socotá. <https://acortar.link/pMK8xA>

El tercer y cuarto documento, también sobre el acceso por las salinas, a una escala menor detalla la descripción territorial. Un ejemplo es el croquis del terreno que comprende las Reales Salinas del Valle de Chita y, complementariamente, el plano, perfil y elevación del Reducto de San Fernando (alias Fuerte Morillo), construido en La Villa, en las Reales Salinas del Valle de Chita, también elaborado por Galluzo. Las salinas, controladas estrictamente por la corona española a través del estanco, eran un recurso económico clave.

214 Antonio José Galluzo y Donato Ruiz de Santacruz, «Croquis del terreno que comprende desde las Reales Salinas de Chita al alto de Sácamá, junto al río Casanare. MP-PANAMA, 321», Archivo General de Indias, 1 de noviembre de 1817, <https://acortar.link/pMK8xA>.



Ilustración 3. Título. Croquis del terreno que comprende las Reales Salinas del Valle de Chita¹⁶². Año: 1817. Al costado izquierdo, se encuentra la explicación de los caracteres del croquis», que incluye la ubicación del pueblo, las minas de sal, puentes, ventas de camino, puntos de vigilancia, cuarteles, almacenes de provisión de víveres, y bajo el numeral «J. Altura en que se hallaba delineado un Reducto y por la que pasa una vereda para el camino de Chinibaque [...] Descripción física: 1 plano: ms., col., papel verjurado con marca de aguas: con escudo, montado sobre tela; 53 x 67.» Biblioteca Virtual de Defensa, <https://acortar.link/pMK8xA>. A la derecha, se destaca el detalle del reducto, titulado «Plano, perfil y elevación del Reducto de San Fernando (alias) el Fuerte Morillo construido en la altura nombrada La Villa, en las Reales Salinas del Valle de Chita»¹⁶³. Fecha: 1823¹⁶⁴.

Fuente: Biblioteca Virtual de Defensa. <https://acortar.link/VSPQh3>.

215 Antonio José Galluzo y Arévalo, «Croquis del terreno que comprende las Reales Salinas del Valle de Chita», Biblioteca Virtual de Defensa, Ministerio de Defensa del Gobierno Español, Archivo Cartográfico y de Estudios Geográficos del Centro Geográfico del Ejército de Tierra, 13 de septiembre de 1817, <https://acortar.link/1Aj4jB>.

216 —. «Plano, perfil y elevación del Reducto de S. Fernando (alias) el Fuerte Morillo», Biblioteca Virtual de Defensa, Ministerio de Defensa del Gobierno Español, Archivo Cartográfico y de Estudios Geográficos del Centro Geográfico del Ejército de Tierra, 1823?, <https://acortar.link/VSPQh3>.

217 Nota de la autora. Aunque la fecha atribuida no es consistente, ya que para 1823 España había perdido el Virreinato de la Nueva Granada, el trabajo parece formar parte de los levantamientos que Galluzo realizó en la región a finales de 1817.

Estos cuatro documentos sugieren que Barreiro sabía que los accesos por San Cristóbal, Pamplona, la Salina de Chita, Salina de Chinibaque, Salina del Palomo y Sácama podían permitir el avance hacia el altiplano, pero también exponían el riesgo de quedar atrapados en el complicado relieve del cañón del río Chicamocha. Por ello, concentró sus fuerzas en los puntos que consideraba más vulnerables.

2.3.2 Acceso al altiplano por el territorio de Paya

El siguiente acceso al altiplano mencionado por Barreiro es el del pueblo de Paya, un punto estratégico que contaba con un puente para cruzar el río y formaba parte del camino real que conectaba los llanos con las parroquias de Labranzagrande y Sogamoso, donde se ubicaba un



puesto de mando realista en la ruta directa hacia Tunja. Es interesante señalar que, desde Paya, partía el tramo que remontaba el actual páramo de Pisba para descender al río Arzobispo, en el sitio de Cómeza Hoyada, en el pueblo de Socotá. Se desconoce si el Ejército Expedicionario de Tierra levantó itinerarios de este tramo, por lo que se infiere que la vigilancia se concentraba exclusivamente en Paya, como lo evidencia el plano elaborado por Galluzo.




Ilustración 4. Título. Croquis del terreno que comprende el Pueblo de Paya en los confines de los llanos de Casanare/ Es copia de Antonio José Galluzo y Arévalo¹⁶⁵. Año: 1818 «Escala [ca. 1:3344], 300 varas castellanas [= 7,5 cm][...] Descripción física: 1 mapa : ms., col., papel verjurado con marca de aguas: escudo, montado sobre tela ; 55 x 95 cm. [...] Comprende la intendencia de Casanare, en los alrededores del pueblo de Paya. Manuscrito firmado y rubricado por el autor. Relieve representado por sombreado. Manuscrito a plumilla en tinta negra y coloreado a la acuarela en verde, siena y ocre. Relación de los principales edificios, fortificaciones, caminos y ríos de Paya, indicados mediante clave. «Sello del depósito general topográfico de ingenieros,» Biblioteca Virtual de Defensa, <https://acortar.link/RpcMal>. A la derecha, se destaca el detalle del puente, titulado «Plano, perfil, elevación y vista de un puente de hamacas o de bejucos semejante al que se halla en el río de Paya,» Biblioteca Virtual de Defensa, <https://acortar.link/58BFWR>.

2.3.3 Acceso al altiplano por el territorio de Puebloviejo, Miraflores y el Valle de Tenza

Con respecto a Pueblo Viejo, en 1818 existían varios lugares con esta toponimia en la Nueva Granada. Cuatro de ellos coincidían con los límites de la Cordillera Oriental y los Llanos: el primero, en la base del páramo de Pisba, que actualmente es una vereda de Socotá; el segundo, en el actual Aquitania, a orillas del lago de Tota;

218 Antonio José Galluzo y Arévalo. «Croquis del terreno que comprende el Pueblo de Paya en los confines a los llanos de Casanare.» Biblioteca Virtual de Defensa, 1818. <https://acortar.link/RpcMal>.

otro en el actual Macanal, y el último, en el actual San Luis de Gaceno, a orillas del río Upía. Todos presentaban condiciones de acceso difíciles, y algunos enfrentaban obstáculos específicos relacionados con las características orográficas del piedemonte llanero. No obstante, es probable que el Pueblo Viejo al que se refería el coronel Barreiro fuera el ubicado en la desembocadura del río Upía, ya que por este punto se facilitaba el acceso a Tunja, pasando por la parroquia de Miraflores y luego por la parroquia de Macanal, hasta el Valle de Tenza, Guateque, Gachancipá, Chía, y finalmente Santafé.

A la Parroquia de Miraflores	1	1	1	
A la quebrada de Miraflores				45
A la quebrada de Miraflores	1		1	
A la quebrada de Miraflores	1		1	
A la quebrada de Miraflores				30
A la quebrada de Miraflores	1		1	
A la quebrada de Miraflores				3
A la quebrada de Miraflores	1		3	
A la quebrada de Miraflores				30
A la quebrada de Miraflores	1		1	
A la quebrada de Miraflores				1
A la quebrada de Miraflores	1		1	
A la quebrada de Miraflores				1
A la quebrada de Miraflores	1		1	
A la quebrada de Miraflores				45
A la quebrada de Miraflores	1		2	
A la quebrada de Miraflores				15
A la quebrada de Miraflores	1		2	
A la quebrada de Miraflores				4
A la quebrada de Miraflores	1		1	
A la quebrada de Miraflores				5

Ilustración 5. Título. Detalle del itinerario de longitud de Tunja a las Bocas de los Llanos de San Pedro. C-7 N. 49¹⁶⁶. Año: 1816. Elaborado por Agapito Barreto, que inicia en la parroquia de Miraflores y finaliza en los llanos de San Pedro. Fuente: Biblioteca Virtual de Defensa. <https://acortar.link/B3Et6G>

Un ejemplo relevante que demuestra el interés por este acceso es el itinerario levantado por Agapito Barreto, titulado *Itinerario de longitud de Tunja a las bocas de los llanos de San Pedro por el camino más recto y de mejores proporciones*, en el que se detallan los pormenores de estas dos rutas. El documento, de tamaño carta, consta de 30 folios

219 Agapito Barreto. «Itinerario de longitud de Tunja a las Bocas de los Llanos de San Pedro. C-7 N. 49.» Ministerio de Defensa del Gobierno Español, Archivo Cartográfico y de Estudios Geográficos del Centro Geográfico del Ejército de Tierra, 1816. <https://acortar.link/B3Et6G>.



(8 en blanco) y está marcado por el autor con los números 64 y 30. No tiene foliación propia, por lo que se utiliza la numeración del PDF. El contenido se subdivide en dos partes: la primera incluye las tablas itinerarias de los dos caminos, y la segunda contiene breves descripciones del camino y algunos datos de la región.

Las siguientes ilustraciones, señalan procedimientos del análisis documental. En principio, en la número 8, una matriz relacionando nodos o sitios del itinerario, y la unidad de distancia/tiempo en leguas, para realizar la conversión a Km, y así comparar los resultados en SIG - Google Earth.

N	Fuente	Itinerario	Minutos	Legua (tiempo horas)	legua (unidad km)	Trazado en Google Earth	Total
1	CEGET N.49	A la quebrada de Mucasisa	45	0,75	2,25	2,00 Km. Aprox. Legua de 3.000 metros	Total: 118 km. Promedio legua de 3,340 metros X hora
2	CEGET N.49	Al Alto de Mata Redonda	60	1,00	2,80	2,80 Km. Aprox. Legua de 2.800 metros	
3	CEGET N.49	Al Alto de Buenos Aires	60	1,00	4,10	4,10 Km. Aprox. Legua de 2.800 metros	
4	CEGET N.49	A la Quebrada de Chaparí	60	1,00	3,50	3,50 Km. Aprox. Legua de 3.500 metros	
5	CEGET N.49	Al Alto de Buenavista	90	1,50	5,25	5,19 Km. Aprox. Legua de 3.500 metros	
6	CEGET N.49	A la Quebrada de Yamunta	60	1,00	3,70	3,70 Km. Aprox. Legua de 3.700 metros	
7	CEGET N.49	A la Cabaya del Mincho	180	3,00	10,50	10,50 Km. Aprox. Legua de 3.500 metros	
8	CEGET N.49	Al Alto de la Fragua	180	3,00	10,50	10,60 Km. Aprox. Legua de 3.500 metros	
9	CEGET N.49	A la Fragua	30	0,50	1,70	1,68 Km. Aprox. Legua de 3.400 metros	
10	CEGET N.49	A la Angostura	60	1,00	3,24	3,24 Km. Aprox. Legua de 3.240 metros	
11	CEGET N.49	A Loma Alta	60	1,00	3,24	3,24 Km. Aprox. Legua de 3.240 metros	
12	CEGET N.49	Al Tunja	60	1,00	3,17	3,17 Km. Aprox. Legua de 3.170 metros	
13	CEGET N.49	A la Quebrada de la Yutas	60	1,00	3,80	3,80 Km. Aprox. Legua de 3.800 metros	
14	CEGET N.49	Al Alto de Yoteguengue	45	0,75	2,49	2,49 Km. Aprox. Legua de 3.315 metros	
15	CEGET N.49	A la Meseta	120	2,00	7,10	7,14 Km. Aprox. Legua de 3.550 metros	
16	CEGET N.49	A las Quebradas (y río Upiá)	135	2,25	8,60	8,61 Km. Aprox. Legua de 3.820 metros	
17	CEGET N.49	A Río Upiá	240	4,00	15,28		
18	CEGET N.49	A Sabana Larga	255	4,25	13,81	13,90 Km. Aprox. Legua de 3.250 metros	
19	CEGET N.49	A los Llanos de San Pedro	300	5,00	20,00	20,00 Km. Aprox. Legua de 4.000 metros	

Ilustración 6. Título. Detalle del análisis documental del itinerario de longitud de Tunja a las Bocas de los Llanos de San Pedro. C-7 N. 49. Al cotejar los datos del itinerario con el SIG -Google Earth, se detectó una anomalía en la fila 17. Esta sugiere que el autor, duplicó la sumatoria de las filas 16 y 17, que corresponde precisamente a 15.4 Km.

Fuente: elaboración propia.

La siguiente ilustración corresponde al mapa y perfil de elevación como resultado del análisis del detalle del itinerario.

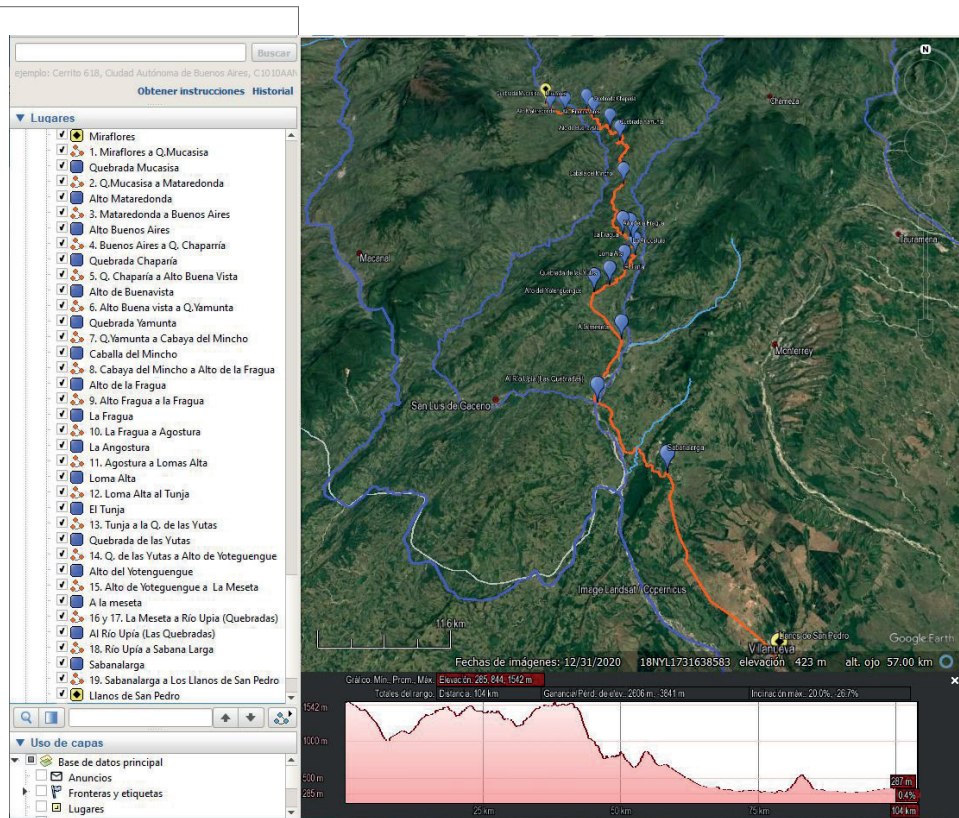


Ilustración 7. Título. Detalle del análisis documental del itinerario de longitud de Tunja a las Bocas de los Llanos de San Pedro. C-7 N. 49, en el que se ilustra en la plataforma libre SIG-Google Earth, los resultados del análisis documental.

Fuente: elaboración propia.

2.3.4 Acceso al altiplano por el territorio de Medina y Cáqueza

En cuanto a los puntos de las parroquias de Medina y el pueblo de Cáqueza, también considerados accesos sensibles por Barreiro, el de Medina presentaba tal complejidad que era necesario tomar un intrincado camino para conectar con Macanal y de allí a Gachetá. Por otro lado, el acceso a través de Cáqueza, que conectaba directamente con Santafé, era una ruta muy vigilada. En un oficio enviado por Barreiro a Sámano, se advertía: «Que el batallón ligero de Victoria, que consta de 1.200 plazas, y entre ellas 500 de euro-



peos, guarnecerá esa capital, manteniendo un pequeño destacamento en Cáqueza y una compañía en Gachetá y Medina, la cual podrá retirarse luego que las demás tropas se apoderen del llano de San Martín o lo limpien de enemigos».

A este sector pertenece el siguiente plano, que ilustra el camino desde Santafé a Apiay, trazado que actualmente coincide con el antiguo camino de Bogotá a los Llanos.

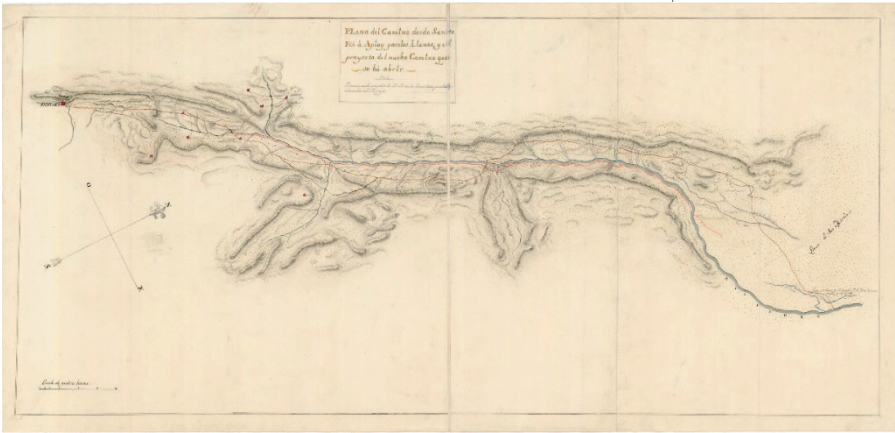


Ilustración 8. Título. Plano del camino desde Santa Fé a Apiay para los Llanos, y el proyecto del nuevo camino que se va a abrir¹⁶⁷. Año: 1816 «Escala [ca. 1:170000] [...] Descripción física: 1 mapa: ms., col., montado sobre tela; 50.5 x 105.6 cm, pleg. En 50.5 x 52.8 cm.» Este es uno de los pocos planos que se complementa con un itinerario similar al previamente analizado, titulado Itinerario de Santafé a Cáqueza, Apiay y Pore, elaborado por José María Herrera, y que detalla la observación y vigilancia del acceso a la capital por este territorio. Fuente: Biblioteca Virtual de Defensa. <https://acortar.link/uWDxd0>

3. Conclusiones

3.1 Planos, croquis e itinerarios para entender la estrategia de la confrontación entre españoles y republicanos

Los planos, croquis e itinerarios, junto con el apoyo de ingenieros y zapadores, fueron fundamentales en la estrategia de vigilancia que Barreiro implementó en el territorio asignado, especialmente en el refuerzo de la seguridad alre-

220 —. «Plano del Camino desde Santa Fé à Apiay para los Llanos, y el proyecto del nuevo camino que se bá abrir.» Biblioteca Virtual de Defensa. Editado por Archivo Cartográfico de Estudios Geográficos del Centro Geográfico del Ejército, 1816. <https://acortar.link/uWDxd0>.



dedor de la ciudad de Tunja, incluyendo puntos clave como la parroquia de Sogamoso.

Su conocimiento del terreno le permitía identificar importantes aliados naturales, como los páramos que los rebeldes podían atravesar, aunque con mucha dificultad, entre ellos los de Socotá, Socha, Tasco, Mongua, Tópaga, Labranzagrande, Aquitania y Pesca. No obstante, Barreiro debía controlar el acceso a la base de la cordillera, en la zona del piedemonte. Por esta razón, desde enero de 1819, el Sargento Mayor Don Juan Figueroa, durante su vigilancia desde Pore hasta Miraflores, pasó por varios pueblos como Recetor, Chámeza, San Pedro y Medina, donde destruyó cultivos y poblaciones, eliminando cualquier posibilidad de recursos o apoyo a los republicanos²²¹.

Barreiro también contaba con el pantano de la Magdalena, que obstaculizaba los caminos desde Sogamoso, Firavitoba, Paipa y los accesos del norte por Nobsa y Duitama, así como con el caudaloso río Grande, hoy Chicamocha, que solo se podía cruzar por cabuya en los puntos de Corrales, Tasco-Beteitiva y la desembocadura del Suapaga. Posiblemente, al tener este conocimiento, Barreiro pensaba que los rebeldes preferirían rutas menos complicadas para acceder al altiplano, como la de Miraflores por los llanos de San Pedro o la de Cáqueza, que conectaba directamente con Santafé.

Lo que Barreiro no previó, contra todo pronóstico, fue el camino elegido por Simón Bolívar: el paso por el páramo de Pisba, que permitió a los republicanos acceder al altiplano por los pueblos de Socha y Tasco. Tan difíciles fueron las condiciones que, en situaciones normales, el viaje a pie de Pore a Santafé duraba aproximadamente 14 días

221 Alberto Lee López, *Óp. Cit.* 113. Tomo 2.



(373 km, alrededor de 80 horas, en jornadas de 6 a 7 horas diarias). Sin embargo, a los republicanos, su travesía desde el 22 de junio hasta el 8 de agosto les tomó 48 días. Esto demuestra las adversidades del terreno, agravadas por las condiciones invernales y, en parte, por la estrategia española, que impuso grandes obstáculos al ejército republicano, entre ellos las confrontaciones de Paya, Corrales, Pantano de Vargas y Puente de Boyacá. Estos eventos permiten entender mejor las estrategias, desplazamientos y dificultades que enfrentaron ambos ejércitos.

3.2 Planos, croquis e itinerarios para procesos culturales

El estudio de estos documentos contiene valiosa información sobre los caminos de la primera mitad del siglo XIX, que puede ser útil para la recuperación de la toponimia y la identificación de nodos e hitos que podrían ser incorporados al paisaje cultural de la región.

Estos documentos constituyen un recurso valioso para la educación y pueden ser utilizados en escuelas y universidades para explorar el territorio, especialmente en relación con la experiencia de viajar en condiciones muy diferentes a las actuales. Además, ofrecen la oportunidad de ampliar los hitos históricos conocidos con nuevas rutas, sitios y nodos, atrayendo a aquellos interesados en aprender más sobre la historia del país.

Bibliografía

- Anónimo. «Croquis incompleto de una parte de los departamentos de Santander, Bocayá y Cundinamarca [Ar. J-T.7-C.3_121].» Biblioteca Virtual de Defensa, Ministerio de Defensa del Gobierno Español, Archivo Cartográfico y de Estudios Geográficos del Centro Geográfico del Ejército de Tierra, 1818. <https://bibliotecavirtual.defensa.gob.es/BVMDefensa/i18n/consulta/registro.do?control=BMDB20200251613>.
- . «Plano del Camino desde Santa Feé à Apiay para los Llanos, y el proyecto del nuevo camino que se bá abrir.» Biblioteca Virtual de Defensa, editado por Archivo Cartográfico y de Estudios Geográficos del Centro Geográfico del Ejército, 1816. <https://acortar.link/uWDxd0>.
- Baldovín Ruiz, Eladio. «Joaquín Blake Joyes.» Real Academia de la Historia. s.f. <https://dbe.rah.es/biografias/13081/joaquin-blake-joyes>.
- Barrera Martínez, Carlos. *Historia política y constitucional de la Primera República Granadina (1810-1816)*. Tunja: Ediciones Uniboyacá, 2001.
- Barreto, Agapito. «Itinerario de longitud de Tunja a las Bocas de los Llanos de San Pedro. C-7 N. 49.» Ministerio de Defensa del Gobierno Español, Archivo Cartográfico y de Estudios Geográficos del Centro Geográfico del Ejército de Tierra, 1816. <https://acortar.link/B3Et6G>.
- Biblioteca Nacional de España. *Diccionario de la lengua castellana en que se explica el verdadero sentido de las voces, su naturaleza y calidad, con las frases o modos de hablar, los proverbios o rephranes, y otras cosas convenientes al uso de la lengua*. Madrid: Imprenta de Francisco del Hierro, 1726-1739.
- De Solano, Francisco. *Relaciones topográficas de Venezuela, 1815-1819*. España: CSIC, 1991.
- De Torres, José Camilo. *Memorial de Agravios*. Santa Fé: N. Lora, 1809.
- España. «América. Colombia. Reconocimiento de la Junta Central Suprema Gubernativa del Reino por las autoridades del nuevo reino de Granada.» Pares. Portal de Archivos Españoles, editado por Estado, 60, Archivo Histórico Nacional, 5 de septiembre de 1808. <https://acortar.link/0ZzpBM>.
- . «Consulta del Consejo de la Guerra en la que se reconoce en el nuevo Consejo de Regencia la verdadera y legítima representación de Fernando VII.» Pares. Portal de Archivos Españoles, editado por ESTADO, 3566, Exp. 8, Archivo Histórico Nacional, 6 de febrero de 1810. <https://acortar.link/vOdMGk>.
- . «Creación de la Sección Ejecutiva de la Junta Central Suprema Gubernativa del Reino.» Pares. Portal de Archivos Españoles, editado por ESTADO, 1, Archivo Histórico Nacional, 22 de octubre de 1809. <https://acortar.link/2vEeA7>.



- «Expedición del teniente general Pablo Morillo y del brigadier Pascual Enrile a Costa Firme con el fin de sofocar la insurrección de las provincias americanas. Signatura: 52.002.» Biblioteca Virtual de Defensa, Archivo General de Marina «Álvaro de Bazán» abril-diciembre de 1814-1815. <https://acortar.link/lfvvQl>.
- Real Academia de la Historia. 1759-1827. <https://dbe.rah.es/biografias/13081/joaquin-blake-joyes>.
- *Reglamento por el cual su Magestad se ha servido dar nueva organización al Regimiento Real de Zapadores-Minadores*. Madrid: Imprenta Real, 1815.
España. Ministerio de Defensa. *Uniformes militares en la España de principios del siglo XIX*. Madrid: Artegraf, 1986.
- Galluzo y Arévalo, Antonio José. «Croquis del terreno que comprende el Pueblo de Paya en los confines a los llanos de Casanare.» Biblioteca Virtual de Defensa, 1818. <https://acortar.link/RpcMaI>.
- Galluzo y Árevalo, Antonio José. «Croquis del terreno que comprende las Reales Salinas del Valle de Chita.» Biblioteca Virtual de Defensa, Ministerio de Defensa del Gobierno Español, Archivo Cartográfico y de Estudios Geográficos del Centro Geográfico del Ejército de Tierra, 13 de septiembre de 1817. <https://acortar.link/pMK8xA>.
- «Plano, perfil y elevación del Reducto de S. Fernando (alias) el Fuerte Morillo.» Biblioteca Virtual de Defensa, Ministerio de Defensa del Gobierno Español, Archivo Cartográfico y de Estudios Geográficos del Centro Geográfico del Ejército de Tierra, 1823. <https://acortar.link/VSPQh3>.
- Galluzo, Antonio José, y Donato Ruiz de Santacruz. «Croquis del terreno que comprende desde las Reales Salinas de Chita al alto de Sácama, junto al río Casanare. MP-PANAMÁ, 321.» Archivo General de Indias, 1 de noviembre de 1817. <https://acortar.link/pMK8xA>.
- Herrera, José María. «Itinerario de longitud de Santa Fé a Pore. C-7 N. 41.» Ministerio de Defensa del Gobierno Español, Archivo Cartográfico y de Estudios Geográficos del Centro Geográfico del Ejército de Tierra, 1816.
- Junta Suprema Nuevo Reyno de Granada. «Motivos que han obligado al Nuevo Reyno de Granada a reasumir los derechos de la Soberanía [...]» Biblioteca Nacional de España, 25 de septiembre de 1810. <https://acortar.link/Nh2tSj>.
- Lee López, Alberto. *Los ejércitos del Rey 1818-1819*. Editado por Fundación para la Conmemoración del Bicentenario del Natalicio y el Sesquicentenario de la Muerte del General Francisco de Paula Santander. Vol. II. Bogotá: Imprenta Banco de la República, 1989.
- León Tello, Pilar. *El Ejército Expedicionario de Costa Firme*. Vol. I y II. Madrid: Real Academia de la Historia, 1985.

- Morillo, Pablo. «Morillo a Sámano sobre el destino del 2º teniente coronel de Ingenieros, Antonio Galluzo y Arévalo, a la capital de Santa Fe, como comandante de Ingenieros. [Sig. 9/7665, leg. 22, a), ff. 87-87v.].» Biblioteca Digital Real Academia de la Historia, 19 de noviembre de 1816. <https://acortar.link/ARWrwF>.
- . «Morillo al Ayudante de la División de Morales Pedro Rufino comunicándole que ha recibido el itinerario [Sig. 9/7660, leg. 17, B), f. 137.].» Biblioteca Digital Real Academia de la Historia, agosto de 1815. <https://acortar.link/ARWrwF>.
- O'Leary, Daniel Florencio. *Memorias del general O'Leary*. Traducido por Simón B. O'Leary. Vol. I. Caracas: El Monitor, 1883.
- Pareja Ortiz, Manuel. *Testigos y actores de la independencia de la Nueva Granada. 20 de julio al 15 de agosto de 1810*. Editado por Facultad de Filosofía y Letras, Departamento de Historia. Navarra: Universidad de Navarra, 2011.
- Pascual y Rubio, Santiago. «Tratado sobre la guerra de montaña.» Biblioteca Virtual de Defensa, 18--? <https://acortar.link/sWhhLG>.
- Real Academia Española. «Croquis.» *Diccionario de la Lengua española*. s.f. <https://dle.rae.es/croquis>.
- Rodríguez Palomar, Pablo Ricardo. «Estrategas militares españoles de los siglos XIX y XX.» *Boletín de Información- Ministerio de Defensa* 275 (2002): 9-24.
- Segovia Salas, Rodolfo. «El sitio de Cartagena por el general Pablo Morillo en 1815.» En *Cartagena de Indias en la Independencia*, 405-467. 2011.
- Semprún, José, y Alfonso Bullón de Mendoza. *El Ejército Realista en la Independencia Americana*. Madrid: MAPFRE S.A., 1992.
- Servicio Geográfico del Ejército. *Cartoteca histórica. Índice de memorias e itinerarios descriptivos. América*. Madrid: Imprenta del Servicio Geográfico del Ejército, 1975.